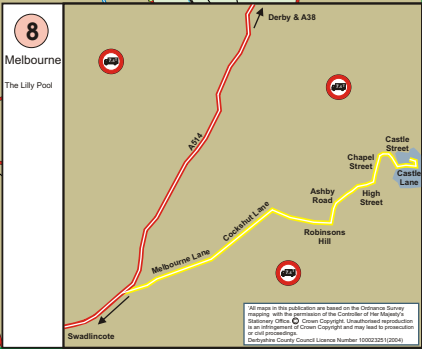
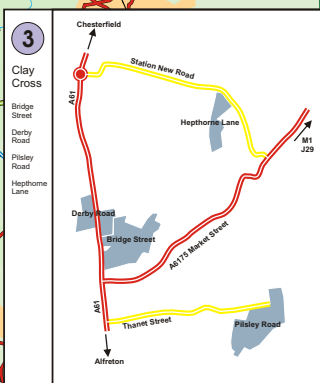



**Industrial/Trading Estate**  
**Zone industrielle / commerciale**  
**Industrie / Gewerbegebiet**  
**Parque industrial / comercial**

- 1 Glossop (North)
- 2 Glossop (South)
- 3 Pilsley Road, Bridge Street, Clay Cross
- 4 Furnace Road / Gallows Inn, Ilkeston
- 5 Station Road, Clowne
- 6 Somercotes
- 7 Riddings
- 8 The Lilly Pool Melbourne

- KEY**
- Lorry Route (Trunk)  
Itinéraire poids lourds (route à grande circulation)  
LKW-Route (Überlandstraße)  
Ruta de camiones (Carretera nacional)
  - Lorry Route (Non trunk)  
Itinéraire poids lourds (route à faible circulation)  
LKW-Route (Kleine Überlandstraße)  
Ruta de camiones (Carretera no nacional)
  - Access Only  
Accès seulement  
Nur Zugang  
Solo acceso
  - Motorway and junction number  
Autoroute et échangeur  
Autobahn mit Anschlussstelle und Nummer  
Autopista y cruce
  - S Motorway Services  
Aire de services d'autoroute  
Autobahn-Raststätte  
Área de servicio de autopista
  - M Local place names  
Noms de lieu-dit  
Ortsnamen  
Nombres de lugares locales
  - G Grangemill  
Ortsnamen  
Nombres de lugares locales
  - △ Low Bridge (maximum headroom)  
Point de faible hauteur (limite de hauteur)  
Niedrige Brücke (maximale Durchfahrshöhe)  
Puentes bajo (altura libre máxima)
  - Vehicles exceeding height indicated prohibited  
Interdiction aux véhicules dépassant le poids précis  
Verboten für höhere Fahrzeuge als angegeben  
Prohibido a vehículos que excedan el peso indicado
  - P Structural weight limit  
Limite structurale de poids  
Zulässiges Gesamtgewicht  
Límite de peso estructural
  - P Lorry Park  
Parc de camion  
Lastwagenpark  
Parque del camión
  - 7.5t 7.5t weight limited area  
Zone interdite aux poids de plus de 7.5 t  
Gewichtsbegrenzung 7.5 t  
Zona limitada a 7.5 t (o peso)
  - Railway track and station  
Voie ferrée et gare  
Eisenbahnschienen und Bahnhof  
Vía y estación de ferrocarril



All maps in this publication are based on the Ordnance Survey mapping with the permission of the Controller of the Ordnance Survey. Crown Copyright. Unauthorised reproduction is an offence. Ordnance Survey and the name of the Ordnance Survey are registered trademarks of the Ordnance Survey. Derbyshire County Council Licence Number: 100020201 (2004)